

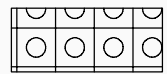
Commune de St Augustin Sur Mer

Plan Local d'Urbanisme
modification n°1

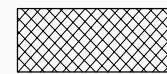
REGLEMENT - DOCUMENT GRAPHIQUE MODIFIE

1AUz

Délimitation et indication des zonages du règlement




Espace Boisé Classé à Conserver, protéger ou à créer



Emplacement réservé

R1

Numéro de l'emplacement réservé



Zone géographique archéologique "A"



Zone géographique archéologique "B"

centre bourg - ZAC des Bassamards et
du Bois Rousseau
Echelle 1/2500

